



# H. DSP+PDPS

SOUŘADNICOVÝ SYSTÉM: S-JTSK  
VÝŠKOVÝ SYSTÉM: BpV

KRESLIL:	KOLEKTIV		 FÖRSTEROVA Č.P. 175, 566 01 VYSOKÉ MÝTO EMAIL.: MDS@MDSPROJEKT.CZ	
ZPRACOVAL:	ING. JAN BURSA			
TECHNICKÁ KONTROLA:	ING. MARTIN ROUŠAR			
ZODPOVĚDNÝ PROJEKTANT:	ING. JAN BURSA			
HLAVNÍ PROJEKTANT:	ING. JAN BURSA			
KRAJ: VYSOČINA	OKRES: HAVLÍČKŮV BROD	OBEC: SVĚTLÁ N. SÁZAVOU	STUPEŇ:	DSP+PDPS
INVESTOR: KRAJSKÁ PRÁVA A ÚDRŽBA SILNIC VYSOČINY, P.O. KOSOVSÁ 1122/16, 586 01 JIHLAVA			ZAK.ČÍSLO:	1885-18-3
AKCE: <b>II/150 SVĚTLÁ NAD SÁZAVOU, MOST EV.Č. 150-017</b> OBJEKT: <b>H.1. ZÁBOROVÝ ELABORÁT</b>			ARCHIVNÍ ČÍSLO:	1885
			DATUM:	01/2019
			FORMÁT:	A4
			MĚŘÍTKO:	-
OBSAH: <b>INFORMACE O POZEMCÍCH</b>			ČÍSLO SOUPRAVY:	ČÍSLO PŘÍLOHY: <b>H.1.3.</b>

Stavba: **II/150 Světlá nad Sázavou, most ev.č. 150-017**

## **H.1. – Záborový elaborát**

Stupeň: Dokumentace pro stavební povolení (DSP) a projektová dokumentace pro provádění stavby (PDPS)

**OBSAH:**

1.	IDENTIFIKAČNÍ ÚDAJE .....	3
1.1.	Označení stavby .....	3
1.2.	Stavebník, objednatel stavby .....	3
1.3.	Zhotovitel projektové dokumentace .....	3
2.	Seznam dotčených pozemků .....	5

## **1. IDENTIFIKAČNÍ ÚDAJE**

### **1.1. Označení stavby**

<b>Název stavby</b>	<b>II/150 Světlá nad Sázavou, most ev.č. 150-017</b>
<b>Kraj</b>	Vysočina
<b>Obec</b>	Světlá nad Sázavou
<b>Katastrální území</b>	Světlá nad Sázavou (k.ú. 760510)
<b>Druh stavby</b>	Oprava
<b>Stupeň PD</b>	DSP+PDPS

### **1.2. Stavebník, objednatel stavby**

#### **1.2.1. Zadavatel**

Krajská správa a údržba silnic Vysočiny, p.o.  
Kosovská 1122/16  
586 01 Jihlava

#### **1.2.2. Nadřízený orgán**

Krajský úřad kraje Vysočina  
Žižkova 57  
587 33 Jihlava

### **1.3. Zhotovitel projektové dokumentace**

#### **1.3.1. Generální projektant**

MDS projekt s.r.o.  
Försterova 175  
566 01 Vysoké Mýto  
IČO: 274 87 938  
DIČ: CZ 274 87 938  
tel.: 465 322 451  
email: mds@mdsprojekt.cz

#### **1.3.2. Hlavní inženýr projektu**

Ing. Jan Bursa  
tel.: 608 439 363  
email: [bursa@mdsprojekt.cz](mailto:bursa@mdsprojekt.cz)  
osoba s autorizací – č.a. 0601653 – obor IM00 - Mosty a inženýrské konstrukce

#### **1.3.3. Projektant objektů SO 181, 134, 201**

MDS projekt s.r.o.  
Försterova 175  
566 01 Vysoké Mýto  
IČO: 274 87 938  
DIČ: CZ 274 87 938  
tel.: +420 465 322 451  
email: mds@mdsprojekt.cz

Ing. Jan Bursa

tel.: +420 608 439 363

email: [bursa@mdsprojekt.cz](mailto:bursa@mdsprojekt.cz)

osoba s autorizací – č.a. 0601653 – obor IM00 - Mosty a inženýrské konstrukce

## 2. SEZNAM DOTČENÝCH POZEMKŮ

### Informace o pozemku



Parcelní číslo:	<a href="#">108</a>
Obec:	<a href="#">Světlá nad Sázavou [569569]</a>
Katastrální území:	<a href="#">Světlá nad Sázavou [760510]</a>
Číslo LV:	<a href="#">10001</a>
Výměra [m²]:	96
Typ parcely:	Parcela katastru nemovitostí
Mapový list:	DKM
Určení výměry:	Ze souřadnic v S-JTSK
Druh pozemku:	zahrada

#### Sousední parcely

#### Vlastníci, jiní oprávnění

##### Vlastnické právo

Podíl

Město Světlá nad Sázavou, náměstí Trčků z Lípy 18, 58291 Světlá nad Sázavou

#### Způsob ochrany nemovitosti

**Název**

zemědělský půdní fond

**Seznam BPEJ****BPEJ****Výměra**[75600](#)

96

**Omezení vlastnického práva****Typ**

Věcné břemeno zřizování a provozování vedení

**Jiné zápisy**

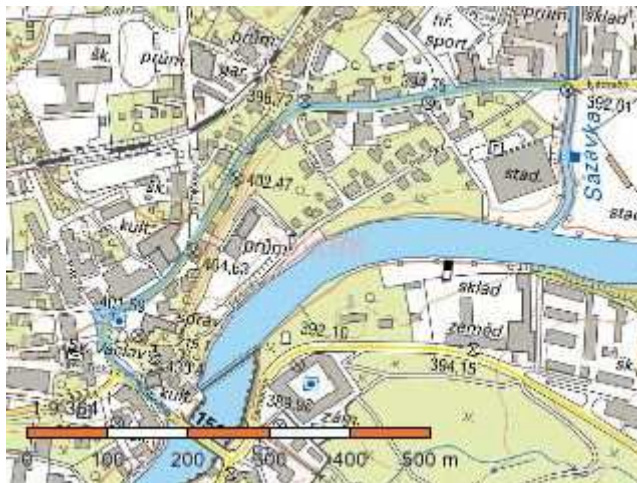
Nejsou evidovány žádné jiné zápisy.

**Řízení, v rámci kterých byl k nemovitosti zapsán cenový údaj**

Nemovitost je v územním obvodu, kde státní správu katastru nemovitostí ČR vykonává [Katastrální úřad pro Vysočinu, Katastrální pracoviště Havlíčkův Brod](#)

Zobrazené údaje mají informativní charakter. Platnost k 23.11.2018 10:00:00.

## Informace o pozemku



Parcelní číslo:	<a href="#">1068/1</a>
Obec:	<a href="#">Světlá nad Sázavou [569569]</a>
Katastrální území:	<a href="#">Světlá nad Sázavou [760510]</a>
Číslo LV:	<a href="#">216</a>
Výměra [m²]:	7162
Typ parcely:	Parcela katastru nemovitostí
Mapový list:	DKM
Určení výměry:	Jiným číselným způsobem
Způsob využití:	silnice
Druh pozemku:	ostatní plocha

### Sousední parcely

### Vlastníci, jiní oprávnění

Vlastnické právo	Podíl
Kraj Vysočina, Žižkova 1882/57, 58601 Jihlava	
Hospodaření se svěřeným majetkem kraje	Podíl



Krajská správa a údržba silnic Vysočiny, příspěvková organizace, Kosovská 1122/16, 58601  
Jihlava

### Způsob ochrany nemovitosti

Nejsou evidovány žádné způsoby ochrany.

### Seznam BPEJ

Parcela nemá evidované BPEJ.

### Omezení vlastnického práva

#### Typ

Věcné břemeno užívání

Věcné břemeno zřizování a provozování vedení

### Jiné zápisy

Nejsou evidovány žádné jiné zápisy.

### Řízení, v rámci kterých byl k nemovitosti zapsán cenový údaj

Nemovitost je v územním obvodu, kde státní správu katastru nemovitostí ČR vykonává [Katastrální úřad pro Vysočinu, Katastrální pracoviště Havlíčkův Brod](#)

Zobrazené údaje mají informativní charakter. Platnost k 23.11.2018 10:00:00.

## Informace o pozemku



Parcelní číslo:	<a href="#">1069/1</a>
Obec:	<a href="#">Světlá nad Sázavou [569569]</a>
Katastrální území:	<a href="#">Světlá nad Sázavou [760510]</a>
Číslo LV:	<a href="#">10001</a>
Výměra [m²]:	1011
Typ parcely:	Parcela katastru nemovitostí
Mapový list:	DKM
Určení výměry:	Ze souřadnic v S-JTSK
Způsob využití:	ostatní komunikace
Druh pozemku:	ostatní plocha

### Sousední parcely

## Vlastníci, jiní oprávnění

### Vlastnické právo

### Podíl

Město Světlá nad Sázavou, náměstí Trčků z Lípy 18, 58291 Světlá nad Sázavou

## Způsob ochrany nemovitosti

Nejsou evidovány žádné způsoby ochrany.

## Seznam BPEJ

Parcela nemá evidované BPEJ.

## Omezení vlastnického práva

Typ
Věcné břemeno zřizování a provozování vedení

## Jiné zápisy

Nejsou evidovány žádné jiné zápisy.

## Řízení, v rámci kterých byl k nemovitosti zapsán cenový údaj

Objekt je dotčen změnou právního vztahu: [V-8135/2018](#),

Nemovitost je v územním obvodu, kde státní správu katastru nemovitostí ČR vykonává [Katastrální úřad pro Vysočinu, Katastrální pracoviště Havlíčkův Brod](#)

Zobrazené údaje mají informativní charakter. Platnost k 23.11.2018 10:00:00.

## Informace o pozemku



Parcelní číslo:	<a href="#">1096/22</a>
Obec:	<a href="#">Světlá nad Sázavou [569569]</a>
Katastrální území:	<a href="#">Světlá nad Sázavou [760510]</a>
Číslo LV:	<a href="#">10001</a>
Výměra [m²]:	1741
Typ parcely:	Parcela katastru nemovitostí
Mapový list:	DKM
Určení výměry:	Ze souřadnic v S-JTSK
Způsob využití:	ostatní komunikace
Druh pozemku:	ostatní plocha

### Sousední parcely

## Vlastníci, jiní oprávnění

### Vlastnické právo

### Podíl

Město Světlá nad Sázavou, náměstí Trčků z Lípy 18, 58291 Světlá nad Sázavou

## Způsob ochrany nemovitosti

Nejsou evidovány žádné způsoby ochrany.

**Seznam BPEJ**

Parcela nemá evidované BPEJ.

**Omezení vlastnického práva**

Typ
Věcné břemeno zřizování a provozování vedení

**Jiné zápisy**

Typ
Změna výměr obnovou operátu

**Řízení, v rámci kterých byl k nemovitosti zapsán cenový údaj**

Nemovitost je v územním obvodu, kde státní správu katastru nemovitostí ČR vykonává [Katastrální úřad pro Vysočinu, Katastrální pracoviště Havlíčkův Brod](#)

Zobrazené údaje mají informativní charakter. Platnost k 23.11.2018 10:00:00.

## Informace o pozemku



Parcelní číslo:	<a href="#">1836</a>
Obec:	<a href="#">Světlá nad Sázavou [569569]</a>
Katastrální území:	<a href="#">Světlá nad Sázavou [760510]</a>
Číslo LV:	<a href="#">10001</a>
Výměra [m²]:	95
Typ parcely:	Parcela katastru nemovitostí
Mapový list:	DKM
Určení výměry:	Ze souřadnic v S-JTSK
Způsob využití:	jiná plocha
Druh pozemku:	ostatní plocha

### Sousední parcely

## Vlastníci, jiní oprávnění

### Vlastnické právo

### Podíl

Město Světlá nad Sázavou, náměstí Trčků z Lípy 18, 58291 Světlá nad Sázavou

## Způsob ochrany nemovitosti

Nejsou evidovány žádné způsoby ochrany.

## Seznam BPEJ

Parcela nemá evidované BPEJ.

## Omezení vlastnického práva

Typ
Věcné břemeno zřizování a provozování vedení

## Jiné zápisy

Nejsou evidovány žádné jiné zápisy.

## Řízení, v rámci kterých byl k nemovitosti zapsán cenový údaj

Nemovitost je v územním obvodu, kde státní správu katastru nemovitostí ČR vykonává [Katastrální úřad pro Vysočinu, Katastrální pracoviště Havlíčkův Brod](#)

Zobrazené údaje mají informativní charakter. Platnost k 23.11.2018 10:00:00.

## Informace o pozemku



Parcelní číslo:	<a href="#">1096/4</a>
Obec:	<a href="#">Světlá nad Sázavou [569569]</a>
Katastrální území:	<a href="#">Světlá nad Sázavou [760510]</a>
Číslo LV:	<a href="#">878</a>
Výměra [m²]:	323
Typ parcely:	Parcela katastru nemovitostí
Mapový list:	DKM
Určení výměry:	Ze souřadnic v S-JTSK
Druh pozemku:	zahrada

### Sousední parcely

### Vlastníci, jiní oprávnění

Vlastnické právo	Podíl
Musil Jan, Jívanská 599/15, Horní Počernice, 19300 Praha 9	

### Způsob ochrany nemovitosti

Název
-------



**Název**

zemědělský půdní fond

**Seznam BPEJ****BPEJ****Výměra**[75600](#)

323

**Omezení vlastnického práva**

Nejsou evidována žádná omezení.

**Jiné zápisy****Typ**

Určení právního vztahu soudem

**Řízení, v rámci kterých byl k nemovitosti zapsán cenový údaj**

Nemovitost je v územním obvodu, kde státní správu katastru nemovitostí ČR vykonává [Katastrální úřad pro Vysočinu, Katastrální pracoviště Havlíčkův Brod](#)

Zobrazené údaje mají informativní charakter. Platnost k 23.11.2018 10:00:00.

## Informace o pozemku



Parcelní číslo:	<a href="#">1107/4</a>
Obec:	<a href="#">Světlá nad Sázavou [569569]</a>
Katastrální území:	<a href="#">Světlá nad Sázavou [760510]</a>
Číslo LV:	<a href="#">184</a>
Výměra [m²]:	80597
Typ parcely:	Parcela katastru nemovitostí
Mapový list:	DKM
Určení výměry:	Graficky nebo v digitalizované mapě
Způsob využití:	koryto vodního toku přirozené nebo upravené
Druh pozemku:	vodní plocha

### Sousední parcely

### Vlastníci, jiní oprávnění

Vlastnické právo	Podíl
Česká republika,	
Právo hospodařit s majetkem státu	Podíl

Povodí Vltavy, státní podnik, Holečkova 3178/8, Smíchov, 15000 Praha 5

### Způsob ochrany nemovitosti

Nejsou evidovány žádné způsoby ochrany.

### Seznam BPEJ

Parcela nemá evidované BPEJ.

### Omezení vlastnického práva

#### Typ

Věcné břemeno (podle listiny)

Věcné břemeno oprav a údržby

Věcné břemeno zřizování a provozování vedení

### Jiné zápisy

#### Typ

Změna výměr obnovou operátu

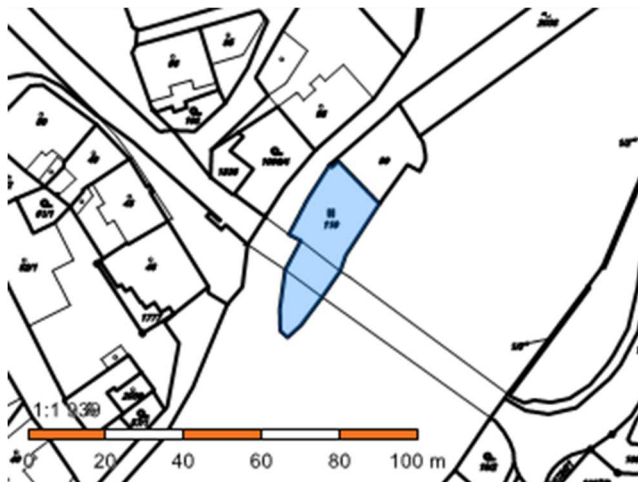
Změna číslování parcel

### Řízení, v rámci kterých byl k nemovitosti zapsán cenový údaj

Nemovitost je v územním obvodu, kde státní správu katastru nemovitostí ČR vykonává [Katastrální úřad pro Vysočinu, Katastrální pracoviště Havlíčkův Brod](#)

Zobrazené údaje mají informativní charakter. Platnost k 23.11.2018 10:00:00.

## Informace o pozemku



Parcelní číslo:	<a href="#">110</a>
Obec:	<a href="#">Světlá nad Sázavou [569569]</a>
Katastrální území:	<a href="#">Světlá nad Sázavou [760510]</a>
Číslo LV:	<a href="#">878</a>
Výměra [m²]:	539
Typ parcely:	Parcela katastru nemovitostí
Mapový list:	DKM
Určení výměry:	Ze souřadnic v S-JTSK
Druh pozemku:	trvalý travní porost

### Sousední parcely

## Vlastníci, jiní oprávnění

Vlastnické právo	Podíl
Musil Jan, Jívanská 599/15, Horní Počernice, 19300 Praha 9	

## Způsob ochrany nemovitosti

Název
-------

**Název**

zemědělský půdní fond

**Seznam BPEJ****BPEJ****Výměra**[75600](#)

539

**Omezení vlastnického práva**

Nejsou evidována žádná omezení.

**Jiné zápisy****Typ**

Určení právního vztahu soudem

**Řízení, v rámci kterých byl k nemovitosti zapsán cenový údaj**

Nemovitost je v územním obvodu, kde státní správu katastru nemovitostí ČR vykonává [Katastrální úřad pro Vysočinu, Katastrální pracoviště Havlíčkův Brod](#)

Zobrazené údaje mají informativní charakter. Platnost k 23.11.2018 10:00:00.

## Informace o pozemku



Parcelní číslo:	<a href="#">19/2</a>
Obec:	<a href="#">Světlá nad Sázavou [569569]</a>
Katastrální území:	<a href="#">Světlá nad Sázavou [760510]</a>
Číslo LV:	<a href="#">10001</a>
Výměra [m²]:	184
Typ parcely:	Parcela katastru nemovitostí
Mapový list:	DKM
Určení výměry:	Ze souřadnic v S-JTSK
Druh pozemku:	zahrada

### Sousední parcely

### Vlastníci, jiní oprávnění

Vlastnické právo	Podíl
Město Světlá nad Sázavou, náměstí Trčků z Lípy 18, 58291 Světlá nad Sázavou	

### Způsob ochrany nemovitosti

Název
-------

**Název**

zemědělský půdní fond

**Seznam BPEJ****BPEJ****Výměra**[75600](#)

184

**Omezení vlastnického práva**

Nejsou evidována žádná omezení.

**Jiné zápisy**

Nejsou evidovány žádné jiné zápisy.

**Řízení, v rámci kterých byl k nemovitosti zapsán cenový údaj**Nemovitost je v územním obvodu, kde státní správu katastru nemovitostí ČR vykonává [Katastrální úřad pro Vysočinu, Katastrální pracoviště Havlíčkův Brod](#)

Zobrazené údaje mají informativní charakter. Platnost k 23.11.2018 10:00:00.

## Informace o pozemku



Parcelní číslo:	<a href="#">1072/1</a>
Obec:	<a href="#">Světlá nad Sázavou [569569]</a>
Katastrální území:	<a href="#">Světlá nad Sázavou [760510]</a>
Číslo LV:	<a href="#">216</a>
Výměra [m²]:	21306
Typ parcely:	Parcela katastru nemovitostí
Mapový list:	DKM
Určení výměry:	Graficky nebo v digitalizované mapě
Způsob využití:	silnice
Druh pozemku:	ostatní plocha

### Sousední parcely

### Vlastníci, jiní oprávnění

Vlastnické právo	Podíl
Kraj Vysočina, Žižkova 1882/57, 58601 Jihlava	
Hospodaření se svěřeným majetkem kraje	Podíl



Krajská správa a údržba silnic Vysočiny, příspěvková organizace, Kosovská 1122/16, 58601 Jihlava

### Způsob ochrany nemovitosti

Nejsou evidovány žádné způsoby ochrany.

### Seznam BPEJ

Parcela nemá evidované BPEJ.

### Omezení vlastnického práva

Typ
Věcné břemeno zřizování a provozování vedení

### Jiné zápisy

Nejsou evidovány žádné jiné zápisy.

### Řízení, v rámci kterých byl k nemovitosti zapsán cenový údaj

Nemovitost je v územním obvodu, kde státní správu katastru nemovitostí ČR vykonává [Katastrální úřad pro Vysočinu, Katastrální pracoviště Havlíčkův Brod](#)

Zobrazené údaje mají informativní charakter. Platnost k 23.11.2018 10:00:00.

## Informace o pozemku



Parcelní číslo:	<a href="#">1080/2</a>
Obec:	<a href="#">Světlá nad Sázavou [569569]</a>
Katastrální území:	<a href="#">Světlá nad Sázavou [760510]</a>
Číslo LV:	<a href="#">10001</a>
Výměra [m²]:	345
Typ parcely:	Parcela katastru nemovitostí
Mapový list:	DKM
Určení výměry:	Ze souřadnic v S-JTSK
Způsob využití:	ostatní komunikace
Druh pozemku:	ostatní plocha

### Sousední parcely

## Vlastníci, jiní oprávnění

### Vlastnické právo

### Podíl

Město Světlá nad Sázavou, náměstí Trčků z Lípy 18, 58291 Světlá nad Sázavou

## Způsob ochrany nemovitosti

Nejsou evidovány žádné způsoby ochrany.

**Seznam BPEJ**

Parcela nemá evidované BPEJ.

**Omezení vlastnického práva****Typ**

Věcné břemeno zřizování a provozování vedení

**Jiné zápisy**

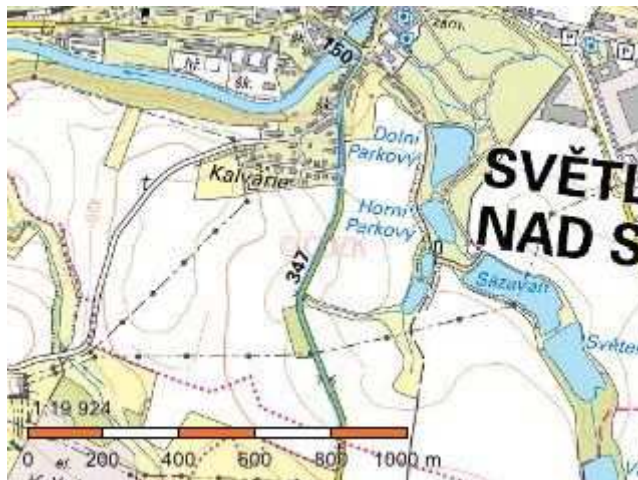
Nejsou evidovány žádné jiné zápisy.

**Řízení, v rámci kterých byl k nemovitosti zapsán cenový údaj**

Nemovitost je v územním obvodu, kde státní správu katastru nemovitostí ČR vykonává [Katastrální úřad pro Vysočinu, Katastrální pracoviště Havlíčkův Brod](#)

Zobrazené údaje mají informativní charakter. Platnost k 23.11.2018 10:00:00.

## Informace o pozemku



Parcelní číslo:	<a href="#">1080/1</a>
Obec:	<a href="#">Světlá nad Sázavou [569569]</a>
Katastrální území:	<a href="#">Světlá nad Sázavou [760510]</a>
Číslo LV:	<a href="#">216</a>
Výměra [m²]:	14339
Typ parcely:	Parcela katastru nemovitostí
Mapový list:	DKM
Určení výměry:	Graficky nebo v digitalizované mapě
Způsob využití:	silnice
Druh pozemku:	ostatní plocha

### Sousední parcely

### Vlastníci, jiní oprávnění

Vlastnické právo	Podíl
Kraj Vysočina, Žižkova 1882/57, 58601 Jihlava	
Hospodaření se svěřeným majetkem kraje	Podíl

Krajská správa a údržba silnic Vysočiny, příspěvková organizace, Kosovská 1122/16, 58601  
Jihlava

### Způsob ochrany nemovitosti

Nejsou evidovány žádné způsoby ochrany.

### Seznam BPEJ

Parcela nemá evidované BPEJ.

### Omezení vlastnického práva

Nejsou evidována žádná omezení.

### Jiné zápisy

Nejsou evidovány žádné jiné zápisy.

### Řízení, v rámci kterých byl k nemovitosti zapsán cenový údaj

Nemovitost je v územním obvodu, kde státní správu katastru nemovitostí ČR vykonává [Katastrální úřad pro Vysočinu, Katastrální pracoviště Havlíčkův Brod](#)

Zobrazené údaje mají informativní charakter. Platnost k 23.11.2018 10:00:00.

## Informace o pozemku



Parcelní číslo:	<a href="#">1072/21</a>
Obec:	<a href="#">Světlá nad Sázavou [569569]</a>
Katastrální území:	<a href="#">Světlá nad Sázavou [760510]</a>
Číslo LV:	<a href="#">10001</a>
Výměra [m²]:	56
Typ parcely:	Parcela katastru nemovitostí
Mapový list:	DKM
Určení výměry:	Ze souřadnic v S-JTSK
Způsob využití:	ostatní komunikace
Druh pozemku:	ostatní plocha

### Sousední parcely

### Vlastníci, jiní oprávnění

#### Vlastnické právo

Podíl

Město Světlá nad Sázavou, náměstí Trčků z Lípy 18, 58291 Světlá nad Sázavou

### Způsob ochrany nemovitosti

Nejsou evidovány žádné způsoby ochrany.

**Seznam BPEJ**

Parcela nemá evidované BPEJ.

**Omezení vlastnického práva**

Nejsou evidována žádná omezení.

**Jiné zápisy**

Nejsou evidovány žádné jiné zápisy.

**Řízení, v rámci kterých byl k nemovitosti zapsán cenový údaj**

Nemovitost je v územním obvodu, kde státní správu katastru nemovitostí ČR vykonává [Katastrální úřad pro Vysočinu, Katastrální pracoviště Havlíčkův Brod](#)

---

Zobrazené údaje mají informativní charakter. Platnost k 23.11.2018 10:00:00.

## Informace o pozemku



Parcelní číslo:	<a href="#">1097/9</a>
Obec:	<a href="#">Světlá nad Sázavou [569569]</a>
Katastrální území:	<a href="#">Světlá nad Sázavou [760510]</a>
Číslo LV:	<a href="#">10001</a>
Výměra [m²]:	710
Typ parcely:	Parcela katastru nemovitostí
Mapový list:	DKM
Určení výměry:	Graficky nebo v digitalizované mapě
Způsob využití:	ostatní komunikace
Druh pozemku:	ostatní plocha

### Sousední parcely

## Vlastníci, jiní oprávnění

### Vlastnické právo

### Podíl

Město Světlá nad Sázavou, náměstí Trčků z Lípy 18, 58291 Světlá nad Sázavou

## Způsob ochrany nemovitosti

Nejsou evidovány žádné způsoby ochrany.



## Seznam BPEJ

Parcela nemá evidované BPEJ.

## Omezení vlastnického práva

Typ
Věcné břemeno zřizování a provozování vedení

## Jiné zápisy

Nejsou evidovány žádné jiné zápisy.

## Řízení, v rámci kterých byl k nemovitosti zapsán cenový údaj

Nemovitost je v územním obvodu, kde státní správu katastru nemovitostí ČR vykonává [Katastrální úřad pro Vysočinu, Katastrální pracoviště Havlíčkův Brod](#)

Zobrazené údaje mají informativní charakter. Platnost k 23.11.2018 10:00:00.

## Informace o pozemku



Parcelní číslo:	<a href="#">1097/23</a>
Obec:	<a href="#">Světlá nad Sázavou [569569]</a>
Katastrální území:	<a href="#">Světlá nad Sázavou [760510]</a>
Číslo LV:	<a href="#">10001</a>
Výměra [m²]:	187
Typ parcely:	Parcela katastru nemovitostí
Mapový list:	DKM
Určení výměry:	Ze souřadnic v S-JTSK
Způsob využití:	ostatní komunikace
Druh pozemku:	ostatní plocha

### Sousední parcely

## Vlastníci, jiní oprávnění

### Vlastnické právo

Podíl

Město Světlá nad Sázavou, náměstí Trčků z Lípy 18, 58291 Světlá nad Sázavou

## Způsob ochrany nemovitosti

Nejsou evidovány žádné způsoby ochrany.

**Seznam BPEJ**

Parcela nemá evidované BPEJ.

**Omezení vlastnického práva**

Nejsou evidována žádná omezení.

**Jiné zápisy**

Nejsou evidovány žádné jiné zápisy.

**Řízení, v rámci kterých byl k nemovitosti zapsán cenový údaj**

Nemovitost je v územním obvodu, kde státní správu katastru nemovitostí ČR vykonává [Katastrální úřad pro Vysočinu, Katastrální pracoviště Havlíčkův Brod](#)

---

Zobrazené údaje mají informativní charakter. Platnost k 23.11.2018 10:00:00.

## Informace o pozemku



Parcelní číslo:	<a href="#">18/1</a>
Obec:	<a href="#">Světlá nad Sázavou [569569]</a>
Katastrální území:	<a href="#">Světlá nad Sázavou [760510]</a>
Číslo LV:	<a href="#">10001</a>
Výměra [m²]:	867
Typ parcely:	Parcela katastru nemovitostí
Mapový list:	DKM
Určení výměry:	Graficky nebo v digitalizované mapě
Způsob využití:	ostatní komunikace
Druh pozemku:	ostatní plocha

### Sousední parcely

## Vlastníci, jiní oprávnění

### Vlastnické právo

### Podíl

Město Světlá nad Sázavou, náměstí Trčků z Lípy 18, 58291 Světlá nad Sázavou

## Způsob ochrany nemovitosti

Nejsou evidovány žádné způsoby ochrany.

**Seznam BPEJ**

Parcela nemá evidované BPEJ.

**Omezení vlastnického práva****Typ**

Věcné břemeno zřizování a provozování vedení

**Jiné zápisy**

Nejsou evidovány žádné jiné zápisy.

**Řízení, v rámci kterých byl k nemovitosti zapsán cenový údaj**

Nemovitost je v územním obvodu, kde státní správu katastru nemovitostí ČR vykonává [Katastrální úřad pro Vysočinu, Katastrální pracoviště Havlíčkův Brod](#)

Zobrazené údaje mají informativní charakter. Platnost k 23.11.2018 10:00:00.

## Informace o pozemku



Parcelní číslo:	<a href="#">1097/22</a>
Obec:	<a href="#">Světlá nad Sázavou [569569]</a>
Katastrální území:	<a href="#">Světlá nad Sázavou [760510]</a>
Číslo LV:	<a href="#">10001</a>
Výměra [m²]:	57
Typ parcely:	Parcela katastru nemovitostí
Mapový list:	DKM
Určení výměry:	Ze souřadnic v S-JTSK
Způsob využití:	ostatní komunikace
Druh pozemku:	ostatní plocha

### Sousední parcely

## Vlastníci, jiní oprávnění

### Vlastnické právo

Podíl

Město Světlá nad Sázavou, náměstí Trčků z Lípy 18, 58291 Světlá nad Sázavou

## Způsob ochrany nemovitosti

Nejsou evidovány žádné způsoby ochrany.

**Seznam BPEJ**

Parcela nemá evidované BPEJ.

**Omezení vlastnického práva**

Nejsou evidována žádná omezení.

**Jiné zápisy**

Nejsou evidovány žádné jiné zápisy.

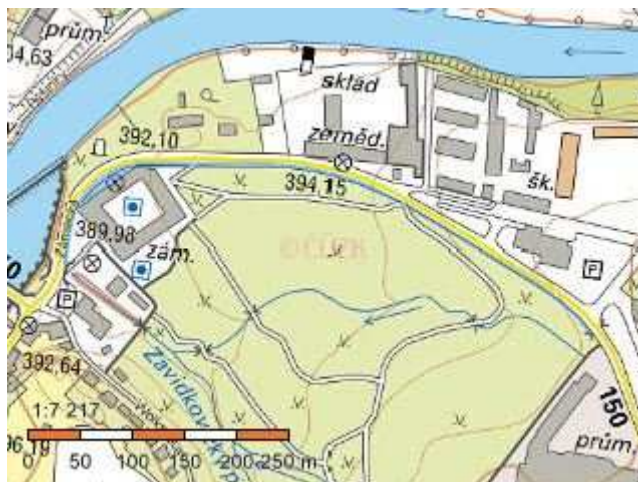
**Řízení, v rámci kterých byl k nemovitosti zapsán cenový údaj**

Nemovitost je v územním obvodu, kde státní správu katastru nemovitostí ČR vykonává [Katastrální úřad pro Vysočinu, Katastrální pracoviště Havlíčkův Brod](#)

---

Zobrazené údaje mají informativní charakter. Platnost k 23.11.2018 10:00:00.

## Informace o pozemku



Parcelní číslo:	<a href="#">1072/5</a>
Obec:	<a href="#">Světlá nad Sázavou [569569]</a>
Katastrální území:	<a href="#">Světlá nad Sázavou [760510]</a>
Číslo LV:	<a href="#">10001</a>
Výměra [m²]:	1844
Typ parcely:	Parcela katastru nemovitostí
Mapový list:	DKM
Určení výměry:	Jiným číselným způsobem
Způsob využití:	ostatní komunikace
Druh pozemku:	ostatní plocha

### Sousední parcely

### Vlastníci, jiní oprávnění

#### Vlastnické právo

#### Podíl

Město Světlá nad Sázavou, náměstí Trčků z Lípy 18, 58291 Světlá nad Sázavou

### Způsob ochrany nemovitosti

Nejsou evidovány žádné způsoby ochrany.



**Seznam BPEJ**

Parcela nemá evidované BPEJ.

**Omezení vlastnického práva****Typ**

Věcné břemeno zřizování a provozování vedení

**Jiné zápisy**

Nejsou evidovány žádné jiné zápisy.

**Řízení, v rámci kterých byl k nemovitosti zapsán cenový údaj**

Nemovitost je v územním obvodu, kde státní správu katastru nemovitostí ČR vykonává [Katastrální úřad pro Vysočinu, Katastrální pracoviště Havlíčkův Brod](#)

Zobrazené údaje mají informativní charakter. Platnost k 23.11.2018 10:00:00.

## Informace o pozemku



Parcelní číslo:	<a href="#">1/3</a>
Obec:	<a href="#">Světlá nad Sázavou [569569]</a>
Katastrální území:	<a href="#">Světlá nad Sázavou [760510]</a>
Číslo LV:	<a href="#">10001</a>
Výměra [m²]:	20
Typ parcely:	Parcela katastru nemovitostí
Mapový list:	DKM
Určení výměry:	Ze souřadnic v S-JTSK
Způsob využití:	zeleň
Druh pozemku:	ostatní plocha

### Sousední parcely

### Vlastníci, jiní oprávnění

#### Vlastnické právo

Podíl

Město Světlá nad Sázavou, náměstí Trčků z Lípy 18, 58291 Světlá nad Sázavou

### Způsob ochrany nemovitosti

Nejsou evidovány žádné způsoby ochrany.

**Seznam BPEJ**

Parcela nemá evidované BPEJ.

**Omezení vlastnického práva****Typ**

Věcné břemeno zřizování a provozování vedení

**Jiné zápisy**

Nejsou evidovány žádné jiné zápisy.

**Řízení, v rámci kterých byl k nemovitosti zapsán cenový údaj**

Nemovitost je v územním obvodu, kde státní správu katastru nemovitostí ČR vykonává [Katastrální úřad pro Vysočinu, Katastrální pracoviště Havlíčkův Brod](#)

Zobrazené údaje mají informativní charakter. Platnost k 23.11.2018 10:00:00.

## Informace o pozemku



Parcelní číslo:	<a href="#">1072/4</a>
Obec:	<a href="#">Světlá nad Sázavou [569569]</a>
Katastrální území:	<a href="#">Světlá nad Sázavou [760510]</a>
Číslo LV:	<a href="#">10001</a>
Výměra [m²]:	623
Typ parcely:	Parcela katastru nemovitostí
Mapový list:	DKM
Určení výměry:	Ze souřadnic v S-JTSK
Způsob využití:	ostatní komunikace
Druh pozemku:	ostatní plocha

### Sousední parcely

## Vlastníci, jiní oprávnění

### Vlastnické právo

### Podíl

Město Světlá nad Sázavou, náměstí Trčků z Lípy 18, 58291 Světlá nad Sázavou

## Způsob ochrany nemovitosti

Nejsou evidovány žádné způsoby ochrany.

## Seznam BPEJ

Parcela nemá evidované BPEJ.

## Omezení vlastnického práva

Typ
Věcné břemeno zřizování a provozování vedení

## Jiné zápisy

Nejsou evidovány žádné jiné zápisy.

## Řízení, v rámci kterých byl k nemovitosti zapsán cenový údaj

Nemovitost je v územním obvodu, kde státní správu katastru nemovitostí ČR vykonává [Katastrální úřad pro Vysočinu, Katastrální pracoviště Havlíčkův Brod](#)

Zobrazené údaje mají informativní charakter. Platnost k 23.11.2018 10:00:00.

## Informace o pozemku



Parcelní číslo:	<a href="#">1/1</a>
Obec:	<a href="#">Světlá nad Sázavou [569569]</a>
Katastrální území:	<a href="#">Světlá nad Sázavou [760510]</a>
Číslo LV:	<a href="#">10001</a>
Výměra [m²]:	3425
Typ parcely:	Parcela katastru nemovitostí
Mapový list:	DKM
Určení výměry:	Ze souřadnic v S-JTSK
Způsob využití:	zeleň
Druh pozemku:	ostatní plocha

### Sousední parcely

## Vlastníci, jiní oprávnění

### Vlastnické právo

### Podíl

Město Světlá nad Sázavou, náměstí Trčků z Lípy 18, 58291 Světlá nad Sázavou

## Způsob ochrany nemovitosti

Nejsou evidovány žádné způsoby ochrany.

**Seznam BPEJ**

Parcela nemá evidované BPEJ.

**Omezení vlastnického práva**

Typ
Věcné břemeno zřizování a provozování vedení

**Jiné zápisy**

Typ
Změna výměr obnovou operátu

**Řízení, v rámci kterých byl k nemovitosti zapsán cenový údaj**

Nemovitost je v územním obvodu, kde státní správu katastru nemovitostí ČR vykonává [Katastrální úřad pro Vysočinu, Katastrální pracoviště Havlíčkův Brod](#)

Zobrazené údaje mají informativní charakter. Platnost k 23.11.2018 10:00:00.

Ve Vysokém Mýtě 23.11.2018

Ing. Jan Bursa